



**КОМИТЕТ ИМУЩЕСТВЕННЫХ ОТНОШЕНИЙ
АДМИНИСТРАЦИИ ПЕРМСКОГО МУНИЦИПАЛЬНОГО РАЙОНА**

РЕШЕНИЕ
о размещении объектов № 303

Пермский край
Пермский район

27.04.2021

Комитет имущественных отношений администрации Пермского муниципального района разрешает ОАО «МРСК Урала» (ИНН 6671163413, ОГРН 1056604000970, почтовый адрес: 614016, г. Пермь, ул. Инженерная, д. 17)

размещение объекта «ВЛ 0,4 кВ, ТП-66451, Беспалько ОИ, ПРЭС»

на землях государственная собственность на которые не разграничена

на срок бессрочно

Местоположение: Пермский край, Пермский район, Платошинское с/п, д. Сыро-Платошино.

Приложение: схема предполагаемых к использованию земель или части земельного участка.

Председатель комитета имущественных отношений администрации Пермского муниципального района

Г.В. Мюресов
(подпись, печать)



СХЕМА

предполагаемых к использованию земель и части земельного участка

Объект: ВЛ 0,4кВ, ТП-66451, Беспалько ОИ, ПРЭС

Местоположение: Пермский край, м.р-н Пермский, с.п. Платошинское, д Сыро-Платошино

Площадь участка: :ЗУ1=818 м²

Категория земель: Земли населённых пунктов

Вид разрешенного использования: Воздушная линия электропередач, для размещения которой не требуется разрешение на строительство

№ точки	Координаты, м		№ точки	Координаты, м		№ точки	Координаты, м	
	X	Y		X	Y		X	Y
н1	474551.54	2247361.37	н9	474600.08	2247411.64	н17	474545.92	2247337.15
н2	474550.75	2247364.16	н10	474598.45	2247409.74	н18	474513.47	2247327.13
н3	474550.93	2247369.99	н11	474600.92	2247408.33	н19	474495.11	2247274.77
н4	474552.43	2247374.29	н12	474586.49	2247388.56	н20	474498.92	2247273.41
н5	474552.90	2247381.10	н13	474549.19	2247384.80	н21	474516.64	2247323.90
н6	474588.88	2247384.78	н14	474548.31	2247371.98	н22	474549.66	2247334.09
н7	474606.92	2247409.50	н15	474548.31	2247368.02	н1	474551.54	2247361.37
н8	474600.35	2247413.25	н16	474548.00	2247367.53			

Система координат: МСК-59, зона 2

Описание границ смежных земельных участков:

от точки н1 до точки н4 – участок с кадастровым номером 59:32:000000:12666


от точки н4 до точки н8 – муниципальные земли

от точки н8 до точки н10 – участок с кадастровым номером 59:32:5340001:234









от точки н10 до точки н14 – муниципальные земли

от точки н14 до точки н16 – участок с кадастровым номером 59:32:5340001:233

от точки н16 до точки н1 – муниципальные земли



Условные обозначения:

-  Характерная точка границы, сведения о которой позволяют однозначно определить ее положение на местности
-  Вновь образованная часть границы, сведения о которой достаточны для определения ее местоположения
-  Надписи вновь образованного земельного участка
-  Существующая часть границы, имеющиеся в ЕГРН сведения о которой достаточны для определения ее местоположения
-  Надписи кадастрового номера земельного участка
-  Граница охранной зоны
-  ВЛ 0,4 кВ
-  Обозначение кадастрового квартала

По доверенности
ПЭ-122-2021 от 01.02.2021

Боч



М.А.Бочарова